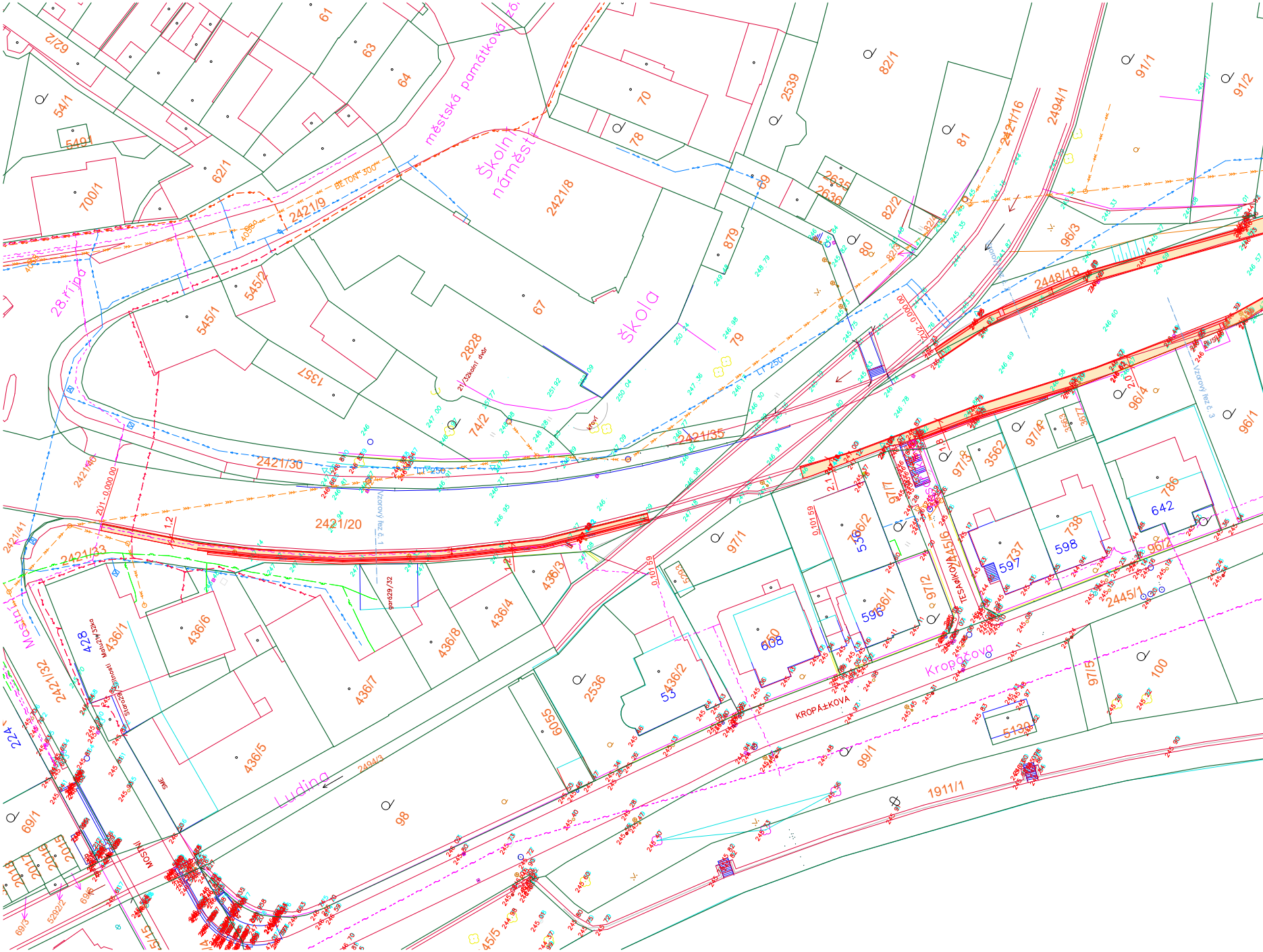
městská památková zóna
Školní náměstí
škola
28. října
Luding
Kropáčova
KROPÁČOVA
TESAŘÍKOVA
Vzorový řez č. 1
Vzorový řez č. 3
BETON 300
LT 250
2421/9
2421/8
2421/16
2421/20
2421/30
2421/33
2421/35
2421/32
2421/41
2421/46
2448/18
2494/1
2494/3
2445/1
2445/6
1911/1
2828
2539
545/1
545/2
1357
67
70
78
79
80
81
82/1
82/2
82/4
82/3
879
2635
2636
61
62/1
62/2
63
64
54/1
549/1
700/1
74/2
91/1
91/2
96/1
96/2
96/3
96/4
97/1
97/2
97/3
97/4
97/5
97/7
3562
3563
3677
786
642
738
598
597
5737
596
596/1
556/2
608
650
436/1
436/2
436/3
436/4
436/5
436/6
436/7
436/8
2536
6055
53
428
98
99/1
100
5130
69/1
2016
2017
2018
224
6063
SME
MOSTNÍ

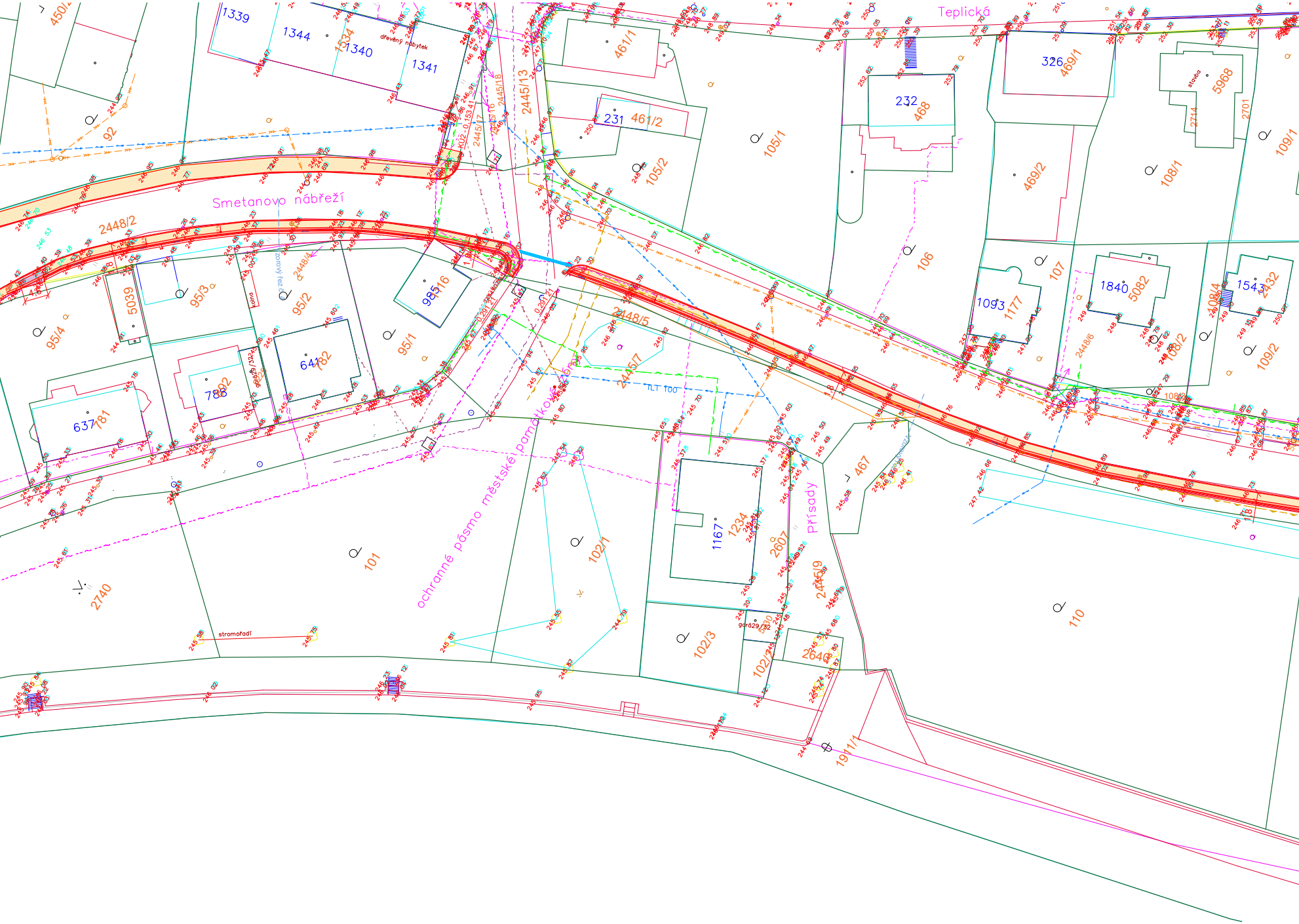
Teplická
Smetanovo nábřeží
Přísady
ochranné pásmo městské památkové zóny
TLT 100
dřevěný nábytek
kolna
stavba
stromořadí
garáž
450/2
1339
1344
1534
1340
1341
92
461/1
231
461/2
2445/13
2445/16
2445/18
2445/17
105/1
105/2
232
468
326
469/1
5968
2714
2701
109/1
469/2
108/1
106
107
1093
1177
1840
5082
1543
2432
108/4
108/2
109/2
2448/6
2448/2
2448/4
2448/5
95/3
95/2
5039
95/4
985
116
95/1
641
182
788
92
637
781
2445/7
467
1167
1234
2607
2445/9
101
2740
102/1
102/3
102/2
2640
110
1911/1

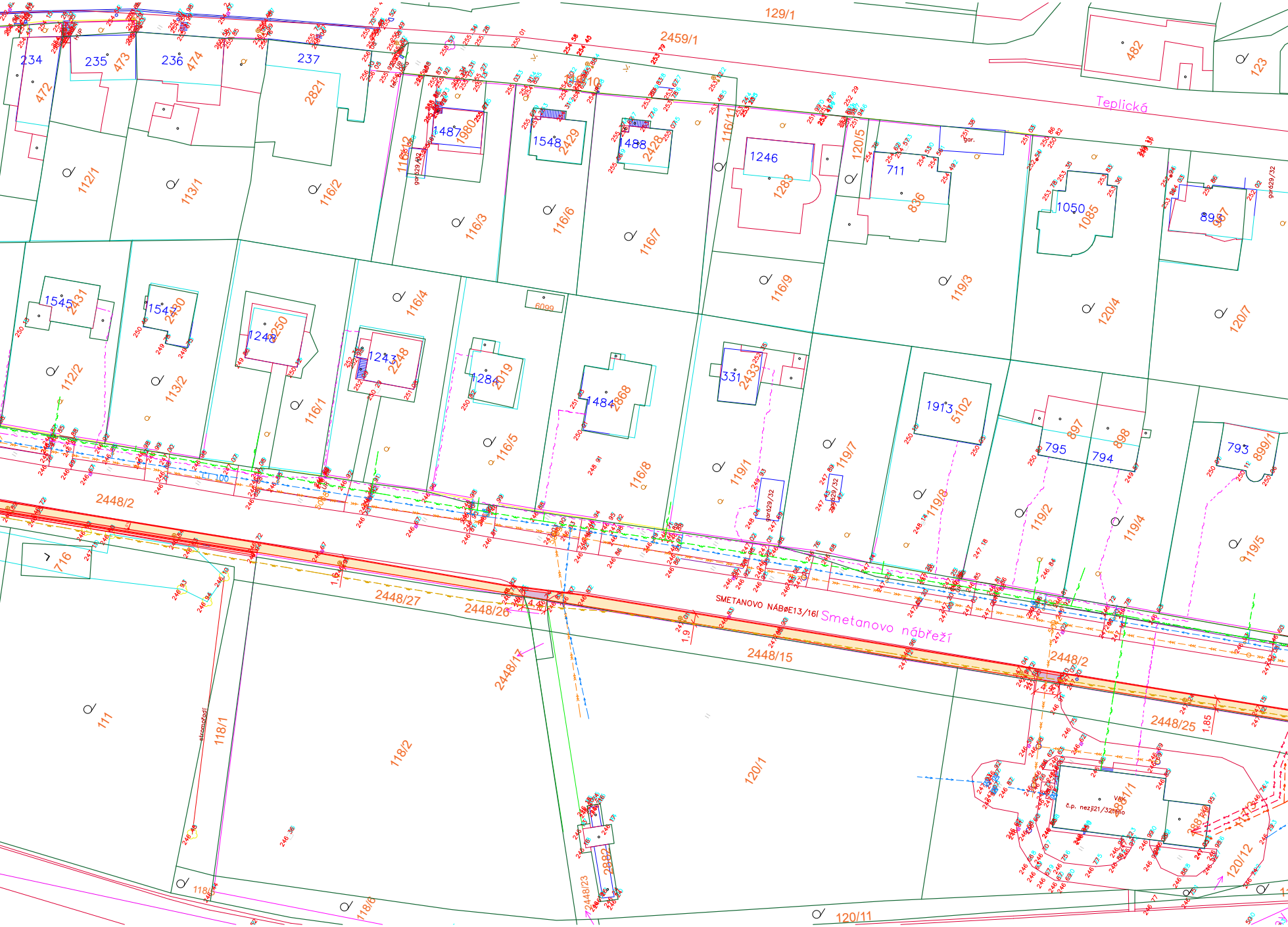
Teplická
Smetanovo nábřeží
SMETANOVO NÁBØE13/16I
129/1
2459/1
482
123
234
235
236
237
472
473
474
2821
1487
1980
1548
2429
1488
2428
116/11
1246
1283
120/5
711
836
1050
1085
893
112/1
113/1
116/2
116/3
116/6
116/7
116/9
119/3
120/4
120/7
1545
2431
1547
2430
1248
2250
1243
2248
116/4
1284
2019
6099
1484
2868
331
2433
1913
5102
795
897
794
898
793
899/1
112/2
113/2
116/1
116/5
116/8
119/1
119/7
119/8
119/2
119/4
119/5
2448/2
716
2448/27
2448/26
2448/15
2448/17
2448/25
111
118/1
118/2
120/1
2891/1
120/12
2882
2448/23
118/5
118/6
120/11
gar.
č.p. nezj21/32ento
LT 100

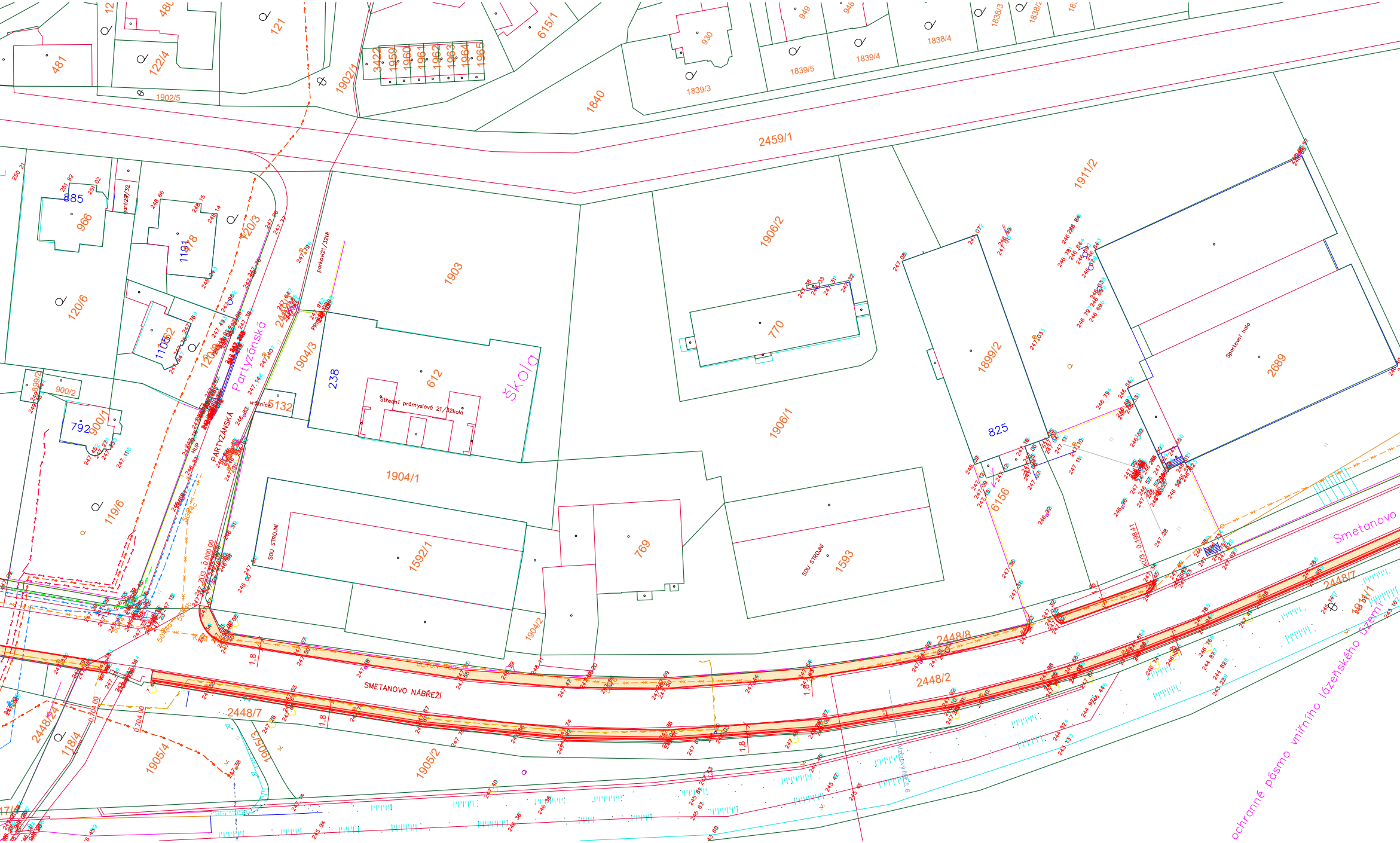
481
122/4
121
1902/1
1902/5
3422
1959
1960
1961
1962
1963
1964
1965
615/1
1840
930
1839/3
1839/5
1839/4
949
946
1838/4
1838/3
2459/1
885
966
1178
1191
120/3
120/6
1105/2
1903
1906/2
770
1911/2
Sportovní hala
2689
1899/2
825
Partyzánská
PARTYZÁNSKÁ
1904/3
238
612
Škola
5132
900/2
900/1
792
1904/1
1906/1
119/6
SOU STROJNÍ
1592/1
769
SOU STROJNÍ
1593
6156
1904/2
2448/8
2448/2
2448/7
1911/1
Smetanovo
SMETANOVO NÁBŘEŽÍ
2448/24
118/4
1905/4
1905/3
1905/2
ochranné pásmo vnitřního lázeňského území

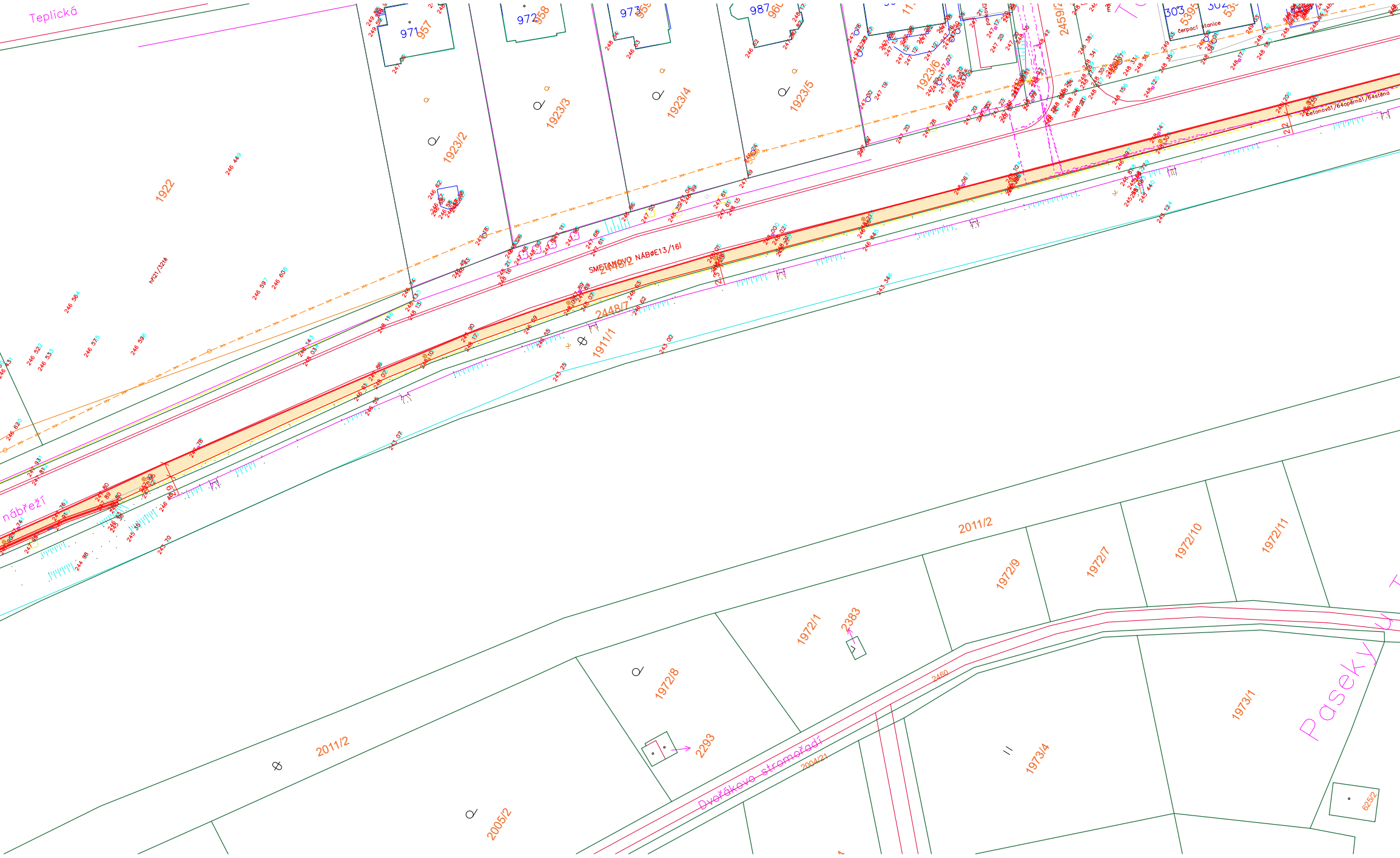
Teplická
971
957
972
958
973
987
1922
1923/2
1923/3
1923/4
1923/5
1923/6
2459/2
303
539
302
čerpací stanice
SMETANOVO NÁBŘEŽÍ
2448/2
2448/7
1911/1
nábřeží
betonová/64opěrná/64stěna
2011/2
1972/9
1972/7
1972/10
1972/11
1972/1
2383
1972/8
2293
2011/2
Dvořákovo stromořadí
2460
2004/21
1973/4
1973/1
Paseky
625/2
2005/2

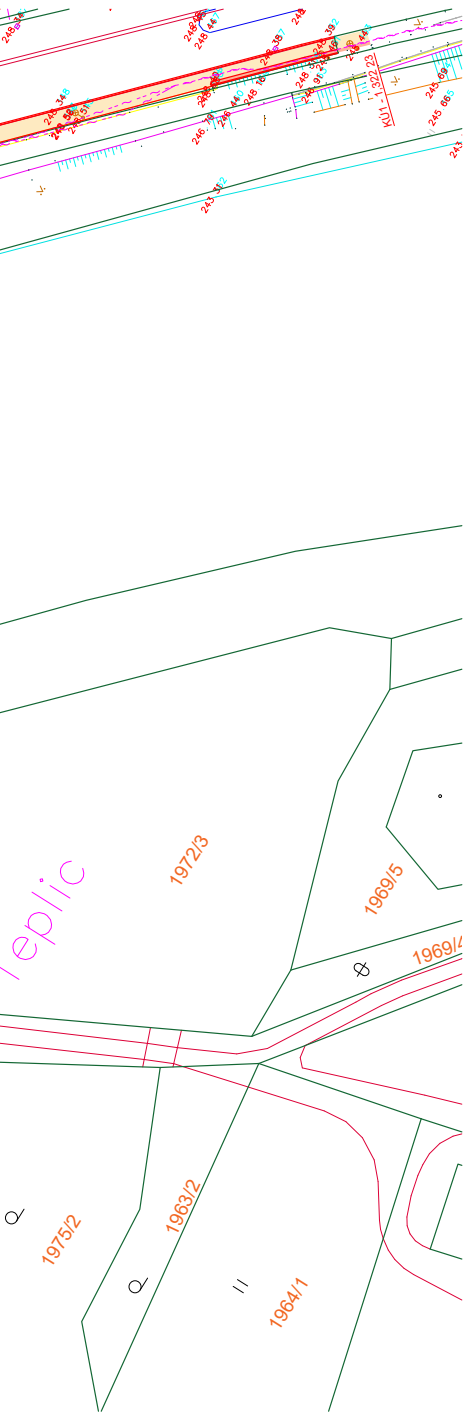

KÚ1 - 1.322.23
1972/3
1969/5
1969/4
1975/2
1963/2
1964/1
eplic

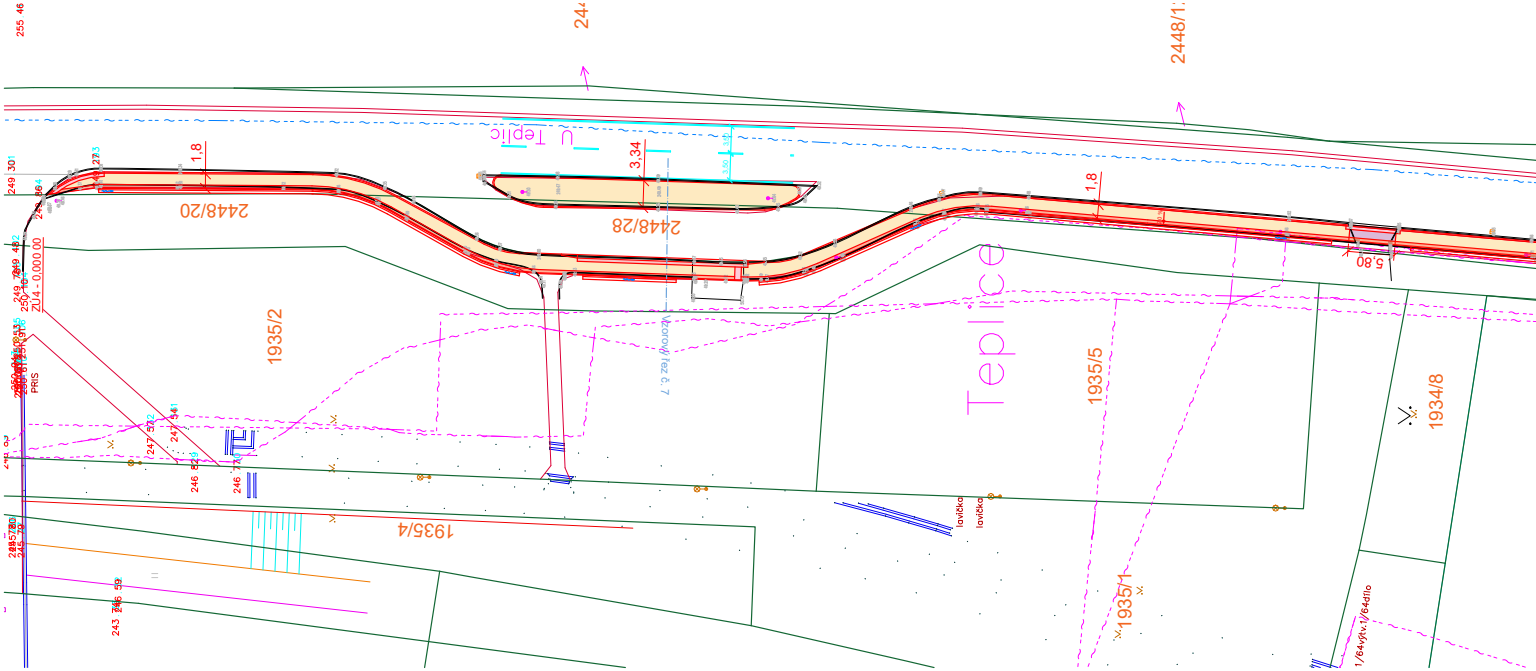

255.46
244
2448/1
U Teplic
1,8
3,34
1,8
2448/20
2448/28
5,80
249.301
249.864
249.482
ZU4 - 0,000.00
PRIS
1935/2
1935/5
1934/8
1935/4
1935/1
Teplice
Vzorový řez č. 7
247.572
247.541
246.829
246.770
245.79
246.59
243.74
lavička
lavička

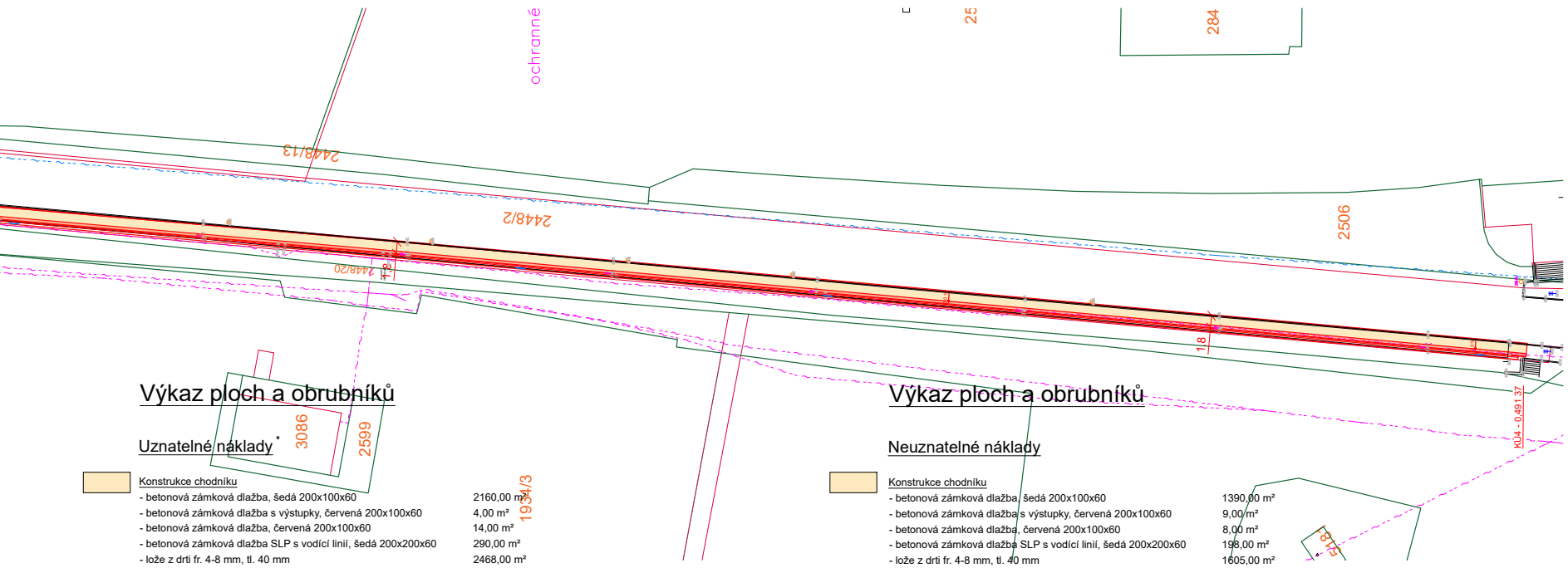
ochranné
25
284
2448/13
2448/2
2448/20
2506
18
3086
2599
1934/3
KÚ4 - 0,491 37

Výkaz ploch a obrubníků

Uznatelné náklady

Konstrukce chodníku	
- betonová zámková dlažba, šedá 200x100x60	2160,00 m²
- betonová zámková dlažba s výstupky, červená 200x100x60	4,00 m²
- betonová zámková dlažba, červená 200x100x60	14,00 m²
- betonová zámková dlažba SLP s vodící linií, šedá 200x200x60	290,00 m²
- lože z drti fr. 4-8 mm, tl. 40 mm	2468,00 m²
- štěrkodrť ŠD fr. 0-32 mm, tl. 250 mm	2500,00 m²
Konstrukce vjezdu	
- betonová zámková dlažba, šedá 200x100x80	20,00 m²
- betonová zámková dlažba s výstupky, červená 200x100x80	7,00 m²
- betonová zámková dlažba SLP s vodící linií, šedá 200x200x80	5,00 m²
- lože z drti fr. 4-8 mm, tl. 40 mm	32,00 m²
- beton C 16/20, tl. 80 mm	32,00 m²
- štěrkodrť ŠD fr. 0-32 mm, tl. 250 mm	35,00 m²
Betonový silniční obrubník 250/150/1000	1303,00 m
Betonový silniční obrubník nájezdový 150/150/1000	24,00 m
Betonový silniční obrubník přechodový levý 150/150/1000	5,00 m
Betonový silniční obrubník přechodový pravý 150/150/1000	4,00 m
Bezbariérový zastávkový obrubník přímý 1000/435/350	11,00 m
Bezbariérový zastávkový obrubník náběhový levý 1000/435/350	1,00 m
Bezbariérový zastávkový obrubník náběhový pravý 1000/435/350	1,00 m
Bezbariérový zastávkový obrubník přechodový levý 1000/435/330	1,00 m
Bezbariérový zastávkový obrubník přechodový pravý 1000/435/330	1,00 m
Betonový chodníkový obrubník 100/250/1000	727,00 m
Jednořádek z žulové kostky	150,00 m
Zatravnění a ohumusování, tl. 150 mm	370,00 m²
Zemní přisypávka	42,00 m³
Nopová folie š. 500 mm	624,00 m
Vodící pás přechodu 2x3	10,00 m
Výšková úprava vodovodního šoupěte	2,00 ks
Výšková úprava vodovodního hydrantu	1,00 ks

Výkaz ploch a obrubníků

Neuznatelné náklady

Konstrukce chodníku	
- betonová zámková dlažba, šedá 200x100x60	1390,00 m²
- betonová zámková dlažba s výstupky, červená 200x100x60	9,00 m²
- betonová zámková dlažba, červená 200x100x60	8,00 m²
- betonová zámková dlažba SLP s vodící linií, šedá 200x200x60	198,00 m²
- lože z drti fr. 4-8 mm, tl. 40 mm	1605,00 m²
- štěrkodrť ŠD fr. 0-32 mm, tl. 250 mm	1650,00 m²
Konstrukce vjezdu	
- betonová zámková dlažba, šedá 200x100x80	6,00 m²
- betonová zámková dlažba s výstupky, červená 200x100x80	3,00 m²
- betonová zámková dlažba SLP s vodící linií, šedá 200x200x80	3,00 m²
- lože z drti fr. 4-8 mm, tl. 40 mm	12,00 m²
- beton C 16/20, tl. 80 mm	12,00 m²
- štěrkodrť ŠD fr. 0-32 mm, tl. 250 mm	15,00 m²
Betonový silniční obrubník 250/150/1000	792,00 m
Betonový silniční obrubník nájezdový 150/150/1000	20,00 m
Betonový silniční obrubník přechodový levý 150/150/1000	4,00 m
Betonový silniční obrubník přechodový pravý 150/150/1000	2,00 m
Bezbariérový zastávkový obrubník přímý 1000/435/350	39,00 m
Bezbariérový zastávkový obrubník náběhový levý 1000/435/350	2,00 m
Bezbariérový zastávkový obrubník náběhový pravý 1000/435/350	2,00 m
Bezbariérový zastávkový obrubník přechodový levý 1000/435/330	2,00 m
Bezbariérový zastávkový obrubník přechodový pravý 1000/435/330	2,00 m
Betonový chodníkový obrubník 100/250/1000	503,00 m
Jednořádek z žulové kostky	270,00 m
Zatravnění a ohumusování, tl. 150 mm	260,00 m²
Zemní přisypávka	29,00 m³
Nopová folie š. 500 mm	362,00 m
Vodorovné dopravní značení š. 0,125 m	85,00 m
Výšková úprava kanalizačního poklopu	2,00 ks
Výšková úprava plynového šoupěte	1,00 ks

Legenda sítí

- Vodovod
- Kanalizace
- NTL plynovod
- STL plynovod
- Sdělovací kabely CETIN
- Sdělovací kabely VODAFONE
- Sdělovací kabely ČD
- Kabely NN podzemní
- Kabely NN nadzemní
- Kabely VN podzemní
- Kabely VO

Legenda stávajících objektů

- Stávající KN
- Rozhraní ploch
- Budovy

Legenda navržených objektů

- Obrubník
- Chodník
- Vjezd
- Varovný pás; signální pás

Objektová skladba

SO 101 - Chodník ulice Smetanovo nábřeží

S

Výškový systém : Balt po vyrovnání
Souřadnicový systém : JTSK

Revize 01: 03/2023

Rekonstrukce chodníku v ulici Smetanovo nábřeží

UMÍSTĚNÍ: Hranice, ulice Smetanovo nábřeží
STAVEBNÍK: Město Hranice, Pernštejnské náměstí 1, 753 01 Hranice

STUPEŇ PD: DPS	ZAKÁZKA: 202009	DATUM: LISTOPAD 2020	AUTORIZAČNÍ RAZÍTKO:
ZODPOVĚDNÝ PROJEKTANT: Ing. et Ing. Jan HORALÍK, Ph.D.	KONTROLOVAL: Bc. Jakub FRAIS	ZPRACOVAL: Bc. Jakub FRAIS	

SO 101 - Chodník ulice Smetanovo nábřeží
SVAZEK: D.1

Výkaz ploch a obrubníků M 1 : 500
VÝKRES: 005

KOPIE:

SISKO spol. s r.o.
PŘEROV
Velká Dlážka 527/6
750 02 Přerov
tel.: 581 222 022
DIČ: CZ 47155558